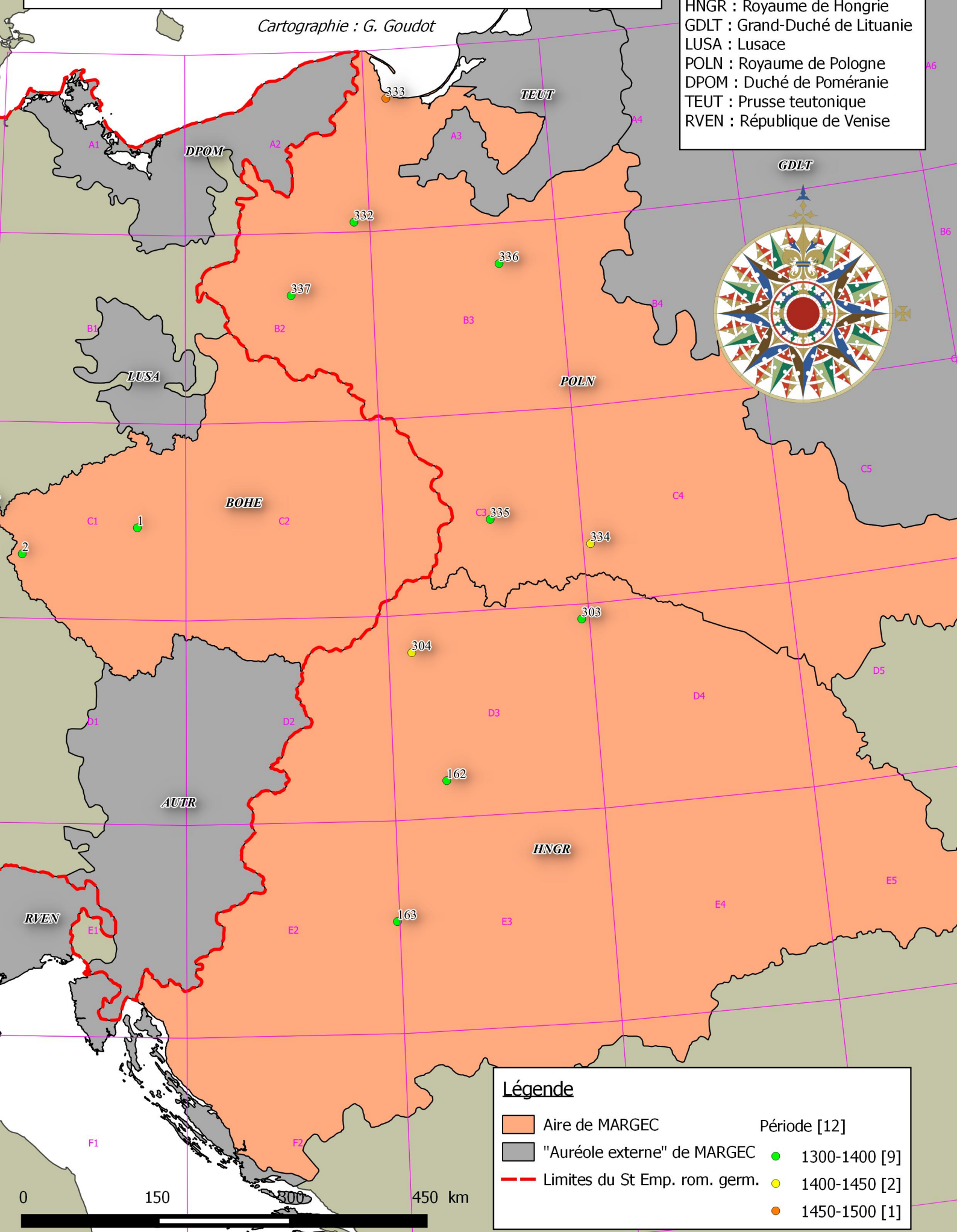








# Période de fondation ou première mention des couvents de Carmes dans l'aire de MARGEÇ

Cartographie : G. Goudot

AUTR : (Archiduché d'Autriche  
 BOHE : Couronne de Bohême  
 HNGR : Royaume de Hongrie  
 GDLT : Grand-Duché de Lituanie  
 LUSA : Lusace  
 POLN : Royaume de Pologne  
 DPOM : Duché de Poméranie  
 TEUT : Prusse teutonique  
 RVEN : République de Venise



**Légende**

	Aire de MARGEÇ	<b>Période [12]</b>
	"Auréole externe" de MARGEÇ	 1300-1400 [9]
	Limites du St Emp. rom. germ.	 1400-1450 [2]
		 1450-1500 [1]

**Période de fondation ou première mention des couvents de Carmes  
dans l'espace de MARGEC**

N°	Nom dans la langue du pays actuel, <i>Variante</i>	Graticule	Pays actuel	Royaume vers 1500	Nom originel, <i>Variante ou précision</i> (autres langues)
1	Praha	C1	CZE	BOHE	Praha (Prag)
2	Tachov	C2	CZE	BOHE	Tachov (Tachau)
162	Buda	D3	HUN	HNGR	Buda (Ofen)
163	Pécs	E2-E3	HUN	HNGR	Pécs
303	Prešov	D3	SVK	HNGR	Eperjes
304	Prievidza	D4	SVK	HNGR	Privigye
332	Bydgoszcz	A2	POL	POLN	Bydgoszcz
333	Gdańsk	A3	POL	POLN	Gdańsk (Danzig)
334	Jasło	C4	POL	POLN	Jasło
335	Kraków	C3	POL	POLN	Kraków
336	Płońsk	B3	POL	POLN	Płońsk
337	Poznań	B2	POL	POLN	Poznań